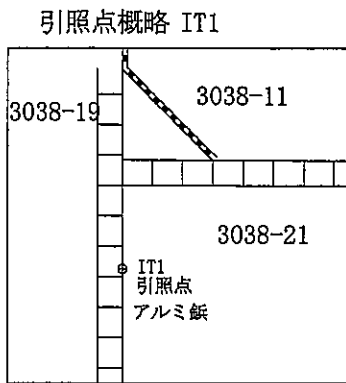
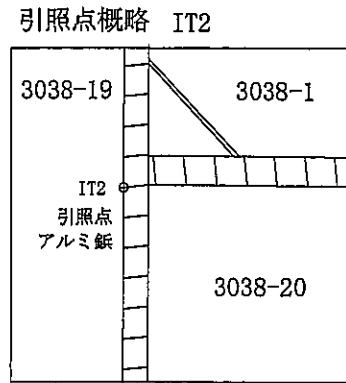


地番 3038-1, 3038-4, ないし3038-21
土地の所在 神崎市神埼町田道ヶ里字平三本松

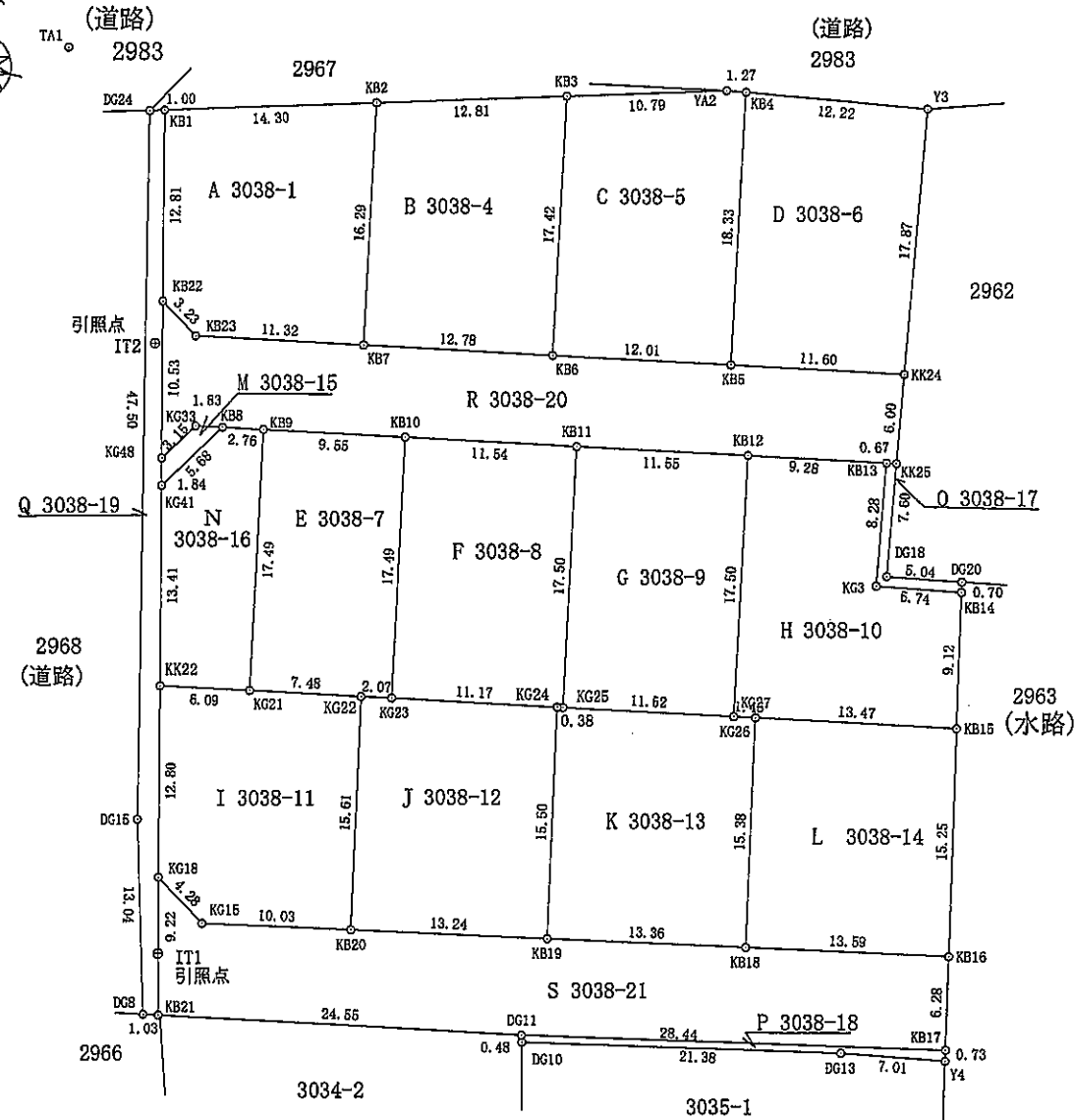
地積測量図 1/4

※ 2系の旧日本測地系で測量

引照点・境界点表			
器械点	IT1 引照点	後視点	IT2 引照点
X座標	35336.876	X座標	35376.595
Y座標	-58018.812	Y座標	-58028.321
方向角	346° 32' 11"	距離	40.84
境界点	観測角	距離	
DG24	359° 41' 49"	56.45	
KB1	0° 42' 44"	56.49	
KB2	14° 45' 30"	58.87	
KB3	26° 52' 12"	63.71	
YA2	33° 47' 22"	69.37	
KB4	34° 42' 27"	69.99	
Y3	42° 42' 21"	76.69	
KK24	52° 34' 14"	63.45	
KK25	56° 49' 20"	59.55	
DG18	63° 01' 05"	55.15	
DG20	65° 32' 20"	59.51	
KB14	66° 08' 39"	59.20	
KB15	74° 34' 54"	55.79	
KB16	90° 26' 07"	53.17	
KB17	97° 11' 23"	53.34	
Y4	97° 58' 31"	53.41	
DG13	98° 28' 57"	46.41	
DG10	103° 49' 59"	25.27	
DG11	102° 47' 19"	25.13	
KB21	180° 00' 36"	4.13	
DG8	194° 12' 54"	4.19	
DG15	351° 28' 32"	9.07	
KG18	0° 47' 36"	5.10	
KG15	56° 29' 28"	3.62	
KB20	83° 21' 54"	13.12	
KB19	88° 04' 18"	26.27	
KB18	89° 38' 37"	39.60	
KG27	68° 50' 55"	43.25	
KG26	68° 02' 15"	41.93	
KG25	59° 10' 35"	31.89	
KG24	58° 47' 13"	31.58	
KG23	42° 59' 27"	23.25	
KG22	38° 51' 24"	21.97	
KG21	19° 48' 11"	18.66	
KK22	0° 45' 15"	17.90	
KG41	0° 43' 49"	31.30	
KG48	0° 43' 12"	33.14	
KG33	4° 24' 44"	35.39	
KB8	7° 22' 37"	35.47	
KB9	11° 47' 40"	35.77	
KB10	26° 02' 43"	38.37	
KB11	39° 59' 50"	44.14	
KB12	50° 16' 42"	51.88	
KB13	56° 25' 58"	59.00	
KB5	44° 41' 05"	55.18	
KB6	33° 52' 53"	48.09	
KB7	19° 03' 28"	43.02	
KB23	3° 48' 27"	41.41	
KB22	0° 42' 14"	43.67	



点名	X座標	Y座標
NO. 2-4 (神崎市役所)	35424.979	-57903.805
NO. 3-1 (神崎市役所)	35668.840	-57755.548
NO. 3-8 (神崎市役所)	35082.330	-57970.063
TA1	35394.584	-58038.625

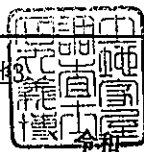


令和 1年 8月 29日 測量

作成者

土地家屋調査士

佐賀市金立町大字千布4313番地
石丸 義博



1年 8月 30日 作成

申請人

株式会社トーヨーハウジング
代表取締役 吉岡 政弘

縮尺 1/500

地番	3038-1, 3038-4, ないし3038-21	地積測量図 2/4
土地の所在	神崎市神埼町田道ヶ里字平三本松	

座 標 求 積 表

地番	A 3038-1				
NO	境界標の種類	X _n	Y _n	X _n · (Y _{n+1} - Y _{n-1})	距離
KB1	金属標	35391.971	-58031.280	388462.273696	12.81
KB2	金属標	35395.729	-58017.482	589763.636598	14.30
KB7	金属標	35379.694	-58014.618	-292802.347544	16.29
KB23	金属標	35377.700	-58025.758	-489627.368000	11.32
KB22	金属標	35379.472	-58028.458	-195365.444384	3.23
				倍面積	430.750366
				面積	215.3751830
				地積	215.37 m ²

地番	B 3038-4				
NO	境界標の種類	X _n	Y _n	X _n · (Y _{n+1} - Y _{n-1})	距離
KB2	金属標	35395.729	-58017.482	336011.655397	16.29
KB3	金属標	35399.095	-58005.125	546845.219560	12.81
KB6	金属標	35381.948	-58002.034	-335880.832364	17.42
KB7	金属標	35379.694	-58014.618	-546545.512912	12.78
				倍面積	430.529681
				面積	215.2648405
				地積	215.26 m ²

地番	C 3038-5				
NO	境界標の種類	X _n	Y _n	X _n · (Y _{n+1} - Y _{n-1})	距離
KB3	金属標	35399.095	-58005.125	259121.375400	17.42
YA2	金属標	35401.931	-57994.714	413211.338632	10.79
KB4	金属標	35402.107	-57993.453	159486.492035	1.27
KB5	金属標	35384.066	-57990.209	-303630.670346	18.33
KB6	金属標	35381.948	-58002.034	-527757.136368	12.01
				倍面積	431.399353
				面積	215.6996765
				地積	215.69 m ²

地番	D 3038-6				
NO	境界標の種類	X _n	Y _n	X _n · (Y _{n+1} - Y _{n-1})	距離
KB4	金属標	35402.107	-57993.453	313698.070127	18.33
Y3	金属標	35403.794	-57981.348	519161.235216	12.22
KK24	プラスチック杭	35386.112	-57978.789	-313556.338432	17.87
KB5	金属標	35384.066	-57990.209	-518871.943824	11.60
				倍面積	431.023087
				面積	215.5115435
				地積	215.51 m ²

地番	E 3038-7				
NO	境界標の種類	X _n	Y _n	X _n · (Y _{n+1} - Y _{n-1})	距離
KB9	金属標	35372.635	-58019.854	222776.855230	17.49
KB10	金属標	35374.324	-58010.454	442249.798648	9.55
KG23	プラスチック杭	35357.109	-58007.352	37655.321085	17.49
KG22	金属標	35356.727	-58009.389	-332353.233800	2.07
KG21	金属標	35355.418	-58016.752	-369994.449370	7.48
				倍面積	334.291793
				面積	167.1458965
				地積	167.14 m ²

※ 2系の旧日本測地系で測量


地番	F 3038-8				
NO	境界標の種類	X _n	Y _n	X _n · (Y _{n+1} - Y _{n-1})	距離
KB10	金属標	35374.324	-58010.454	292121.167592	17.49
KB11	金属標	35376.366	-57999.094	511896.016020	11.54
KG25	金属標	35359.143	-57995.984	96777.974391	17.50
KG24	金属標	35359.079	-57996.357	-401962.010072	0.38
KG23	プラスチック杭	35357.109	-58007.352	-498429.165573	11.17
				倍面積	403.982358
				面積	201.9911790
				地積	201.99 m ²

地番	G 3038-9				
NO	境界標の種類	X _n	Y _n	X _n · (Y _{n+1} - Y _{n-1})	距離
KB11	金属標	35376.366	-57999.094	292208.783160	17.50
KB12	金属標	35378.410	-57987.724	511253.402910	11.55
KG26	金属標	35361.182	-57984.643	-292083.363320	17.50
KG25	金属標	35359.143	-57995.984	-510974.975493	11.52
				倍面積	403.847257
				面積	201.9236285
				地積	201.92 m ²

地番	H 3038-10				
NO	境界標の種類	X _n	Y _n	X _n · (Y _{n+1} - Y _{n-1})	距離
KB12	金属標	35378.410	-57987.724	214004.002090	17.50
KB13	金属標	35380.051	-57978.594	365228.266473	9.28
KG3	金属標	35371.860	-57977.401	242792.447040	8.28
KB14	金属標	35372.768	-57971.730	263102.648384	5.74
KB15	金属標	35363.822	-57969.963	-406330.314780	9.12
KG27	プラスチック杭	35361.443	-57983.220	-519105.983240	13.47
KG26	金属標	35361.182	-57984.643	-159266.763728	1.45
				倍面積	424.302239
				面積	212.1511195
				地積	212.15 m ²

地番	I 3038-11				
NO	境界標の種類	X _n	Y _n	X _n · (Y _{n+1} - Y _{n-1})	距離
KK22	金属標	35354.337	-58022.750	112356.082986	12.80
KG21	金属標	35355.418	-58016.752	472383.739898	6.09
KG22	金属標	35356.727	-58009.389	362936.802655	7.48
KB20	金属標	35341.386	-58006.487	-245834.681016	15.61
KG15	金属標	35339.519	-58016.345	-475069.153917	10.03
KG18	金属標	35341.849	-58019.930	-226364.542845	4.28
				倍面積	408.247761
				面積	204.1238805
				地積	204.12 m ²

令和 1年 8月 29日 測量

作成者	土地家屋調査士	佐賀市金立町大字千布4313番地	
		石丸 義博	
1 年 8 月 30 日 作成)			

申請人	株式会社トーヨーハウジング	縮尺 /
	代表取締役 吉岡 政弘	

地番 3038-1,
3038-4,ないし3038-21

地積測量図

3/4

土地の所在 神崎市神崎町田道ヶ里字平三本松

座標求積表

NO	境界標の種類	X _n	Y _n	X _n · (Y _{n+1} - Y _{n-1})	距離
KG22	金属標	35356.727	-58009.389	-30583.568855	15.61
KG23	プラスチック杭	35357.109	-58007.352	460773.844488	2.07
KG24	金属標	35359.079	-57996.357	490395.066651	11.17
KB19	金属標	35343.849	-57993.483	-358033.190370	15.50
KB20	金属標	35341.386	-58006.487	-562140.085716	13.24
				倍面積	412.066198
				面積	206.0330990
				地積	206.03 m ²

NO	境界標の種類	X _n	Y _n	X _n · (Y _{n+1} - Y _{n-1})	距離
KG24	金属標	35359.079	-57996.357	-88433.056579	15.50
KG25	金属標	35359.143	-57995.984	414197.001102	0.38
KG26	金属標	35361.182	-57984.643	451350.127048	11.52
KG27	プラスチック杭	35361.443	-57983.220	151453.060369	1.45
KB18	金属標	35346.335	-57980.360	-362759.436105	15.38
KB19	金属標	35343.849	-57993.483	-565395.562453	13.36
				倍面積	412.143382
				面積	206.0716910
				地積	206.07 m ²

NO	境界標の種類	X _n	Y _n	X _n · (Y _{n+1} - Y _{n-1})	距離
KG27	プラスチック杭	35361.443	-57983.220	367652.922871	15.38
KB15	金属標	35363.822	-57969.963	573318.282264	13.47
KB16	金属標	35348.863	-57967.008	-367522.128611	15.25
KB18	金属標	35346.335	-57980.360	-573034.783020	13.59
				倍面積	414.293504
				面積	207.1467520
				地積	207.14 m ²

NO	境界標の種類	X _n	Y _n	X _n · (Y _{n+1} - Y _{n-1})	距離
KG33	金属標	35371.822	-58024.379	125569.968100	3.15
KB8	金属標	35372.146	-58022.573	-47151.070618	1.83
KG41	金属標	35367.411	-58025.712	-125554.309050	5.68
KG48	金属標	35369.203	-58026.123	47147.147599	1.84
				倍面積	11.736031
				面積	5.8680155
				地積	5.86 m ²

座標求積表

※ 2系の旧日本測地系で測量


NO	境界標の種類	X _n	Y _n	X _n · (Y _{n+1} - Y _{n-1})	距離
KB8	金属標	35372.146	-58022.573	207210.031268	5.68
KB9	金属標	35372.635	-58019.854	205904.108335	2.76
KG21	金属標	35355.418	-58016.752	-102389.290528	17.49
KG22	金属標	35354.337	-58022.750	-316774.859520	6.09
KG41	金属標	35367.411	-58025.712	6260.031747	13.41
				倍面積	210.021302
				面積	105.0106510
				地積	105.01 m ²

NO	境界標の種類	X _n	Y _n	X _n · (Y _{n+1} - Y _{n-1})	距離
KB13	金属標	35380.051	-57978.594	-18716.046979	8.28
KG25	プラスチック杭	35380.170	-57977.930	61986.057840	0.67
DG18	プラスチック杭	35372.653	-57976.842	214499.767792	7.60
DG20	プラスチック杭	35373.455	-57971.866	180829.101960	5.04
KB14	金属標	35372.768	-57971.730	-195788.270880	0.70
KG3	金属標	35371.860	-57977.401	-242792.447040	5.74
				倍面積	18.162693
				面積	9.0813465
				地積	9.08 m ²

NO	境界標の種類	X _n	Y _n	X _n · (Y _{n+1} - Y _{n-1})	距離
DG11	金属標	35337.172	-57993.686	980571.185828	0.48
KB17	金属標	35342.705	-57965.792	990868.077380	28.44
Y4	プラスチック杭	35341.984	-57965.650	-239653.993504	0.73
DG13	プラスチック杭	35340.906	-57972.573	-985693.209246	7.01
DG10	金属標	35336.713	-57993.541	-746064.021569	21.38
				倍面積	28.038889
				面積	14.0194445
				地積	14.01 m ²

NO	境界標の種類	X _n	Y _n	X _n · (Y _{n+1} - Y _{n-1})	距離
DG24	金属標	35391.707	-58032.246	-321108.957611	47.50
KB1	金属標	35391.971	-58031.280	134064.786148	1.00
KB22	金属標	35379.472	-58028.458	182451.937104	12.81
KG48	金属標	35369.203	-58026.123	97123.831438	10.53
KG41	金属標	35367.411	-58025.712	119294.277303	1.84
KG22	金属標	35354.337	-58022.750	204418.776534	13.41
KG18	金属標	35341.849	-58019.930	173104.376402	12.80
KB21	金属標	35332.863	-58017.852	37558.833369	9.22
DG8	プラスチック杭	35332.683	-58018.867	-153873.834465	1.03
DG15	プラスチック杭	35345.284	-58022.207	-472884.554636	13.04
				倍面積	149.471586
				面積	74.7357930
				地積	74.73 m ²

令和 1年 8月 29日 測量

作成者 土地家屋調査士 佐賀市金立町大字千布4313 石丸 義博

 (平成 1年 8月 30日 作成)

申請人 株式会社トーヨーハウジング
 代表取締役 吉岡 政弘
 縮尺 1/

地番 3038-1,
3038-4, ないし3038-21

地積測量図

4/4

土地の所在 神崎市神崎町田道ヶ里字平三本松

※ 2系の旧日本測地系で測量

座標求積表

地番 R 3038-20					
NO	境界標の種類	X _n	Y _n	X _n · (Y _{n+1} - Y _{n-1})	距離
KB22	金属標	35379.472	-58028.458	12913.507280	10.53
KB23	金属標	35377.700	-58025.758	489627.368000	3.23
KB7	金属標	35379.694	-58014.618	839347.860456	11.32
KB6	金属標	35381.948	-58002.034	863637.968732	12.78
KB5	金属標	35384.066	-57990.209	822502.614170	12.01
KK24	プラスチック杭	35386.112	-57978.789	434506.069248	11.60
KK25	プラスチック杭	35380.170	-57977.930	6899.133150	6.00
KB13	金属標	35380.051	-57978.594	-346512.219494	0.67
KB12	金属標	35378.410	-57987.724	-725257.405000	9.28
KB11	金属標	35376.366	-57999.094	-804104.799180	11.55
KB10	金属標	35374.324	-58010.454	-734370.966240	11.54
KB9	金属標	35372.635	-58019.854	-428680.963565	9.55
KB8	金属標	35372.146	-58022.573	-160058.960650	2.76
KG33	金属標	35371.822	-58024.379	-125569.968100	1.83
KG48	金属標	35369.203	-58026.123	-144270.979037	3.15
				倍面積	608.259770
				面積	304.1298850
				地積	304.12 m ²

地番 S 3038-21					
NO	境界標の種類	X _n	Y _n	X _n · (Y _{n+1} - Y _{n-1})	距離
KG18	金属標	35341.849	-58019.930	53260.166443	9.22
KG15	金属標	35339.519	-58016.345	475069.153917	4.28
KB20	金属標	35341.386	-58006.487	807974.766732	10.03
KB19	金属標	35343.849	-57993.483	923428.742823	13.24
KB18	金属標	35346.335	-57980.360	935794.219125	13.36
KB16	金属標	35348.863	-57967.008	514962.236184	13.59
KB17	金属標	35342.705	-57965.792	-942872.683990	6.28
DG11	金属標	35337.172	-57993.686	-1839653.174320	28.44
KB21		35332.863	-58017.852	-927275.656572	24.55
				倍面積	687.770342
				面積	343.8851710
				地積	343.88 m ²

総合計面積 3325.1687960 m²

令和 1年 8月 29日 測量

作成者

土地家屋
調査士

佐賀市金立町大字千布4313番地
石丸 義博



(平成 1年 8月 30日 作成)

申請人

株式会社トーヨーハウジング
代表取締役 吉岡 政弘

縮尺

1/



(佐賀県土地家屋調査士会用紙)