

地番	837-5、 837-8 ないし837-13	地積測量図 <span style="border: 1px solid black; border-radius: 50%; padding: 2px;">1/2</span>
土地の所在	神崎市千代田町境原字七本松	

※ 2系の世界測地系で測量

引照点・境界点表			
器械点GPS1(アルミ板)	後視点GPS2(アルミ板)		
X座標	29450.801	X座標	29449.130
Y座標	-60492.688	Y座標	-60440.867
方向角	91° 50' 49"	距離	51.85

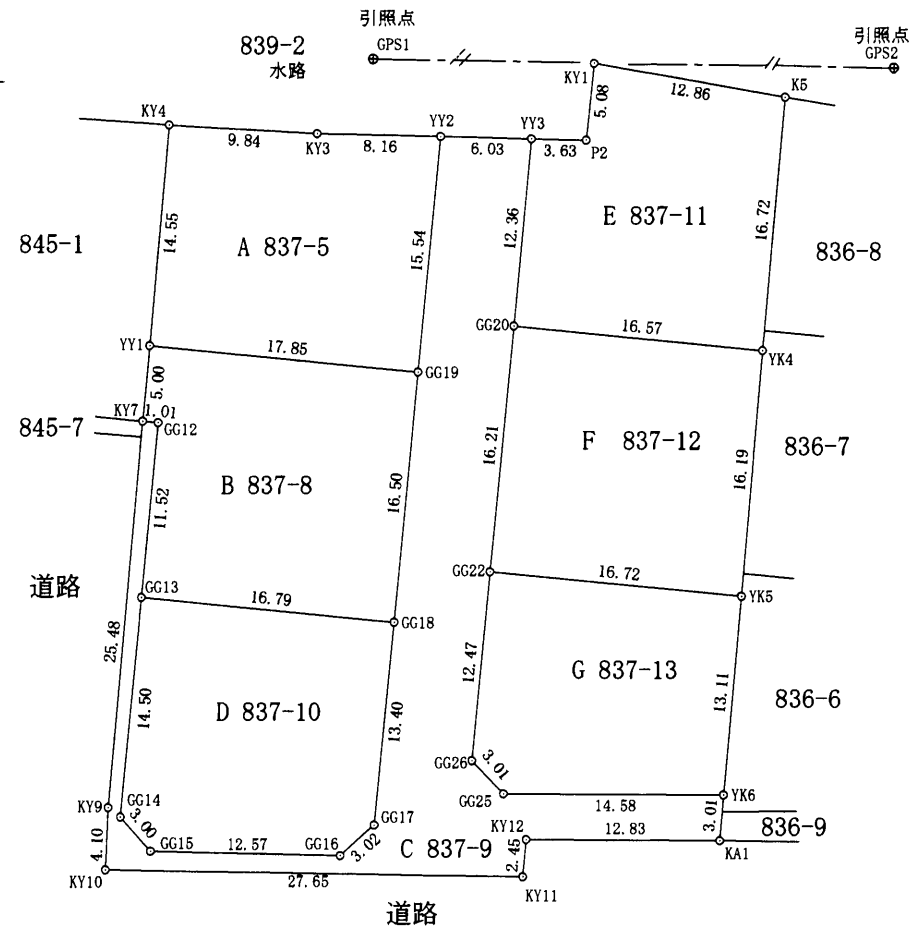
境界点	観測角	距離
KY4	160° 19' 48"	14.22
KY3	125° 16' 56"	6.14
YY2	47° 00' 43"	6.76
YY3	24° 40' 35"	11.71
P2	18° 47' 37"	15.07
KY1	359° 09' 22"	14.62
K5	3° 19' 23"	27.40
YK4	34° 42' 07"	32.12
YK5	53° 28' 20"	42.86
YK6	62° 28' 05"	53.60
KA1	64° 01' 03"	56.22
KY12	76° 56' 34"	52.26
KY11	77° 40' 26"	54.61
KY10	106° 32' 32"	56.16
KY9	107° 45' 58"	52.23
KY7	120° 47' 05"	28.29
YY1	126° 18' 08"	23.97
GG12	118° 56' 11"	27.84
GG13	111° 35' 03"	38.56
GG14	106° 42' 15"	52.55
GG15	103° 56' 46"	54.10
GG16	90° 31' 00"	52.37
GG17	88° 02' 05"	50.32
GG18	86° 00' 53"	37.01
GG19	79° 57' 10"	20.77
GG20	60° 11' 14"	19.85
GG22	75° 12' 03"	34.55
GG26	80° 03' 10"	46.54
GG25	77° 59' 33"	49.02

電子基準点座標

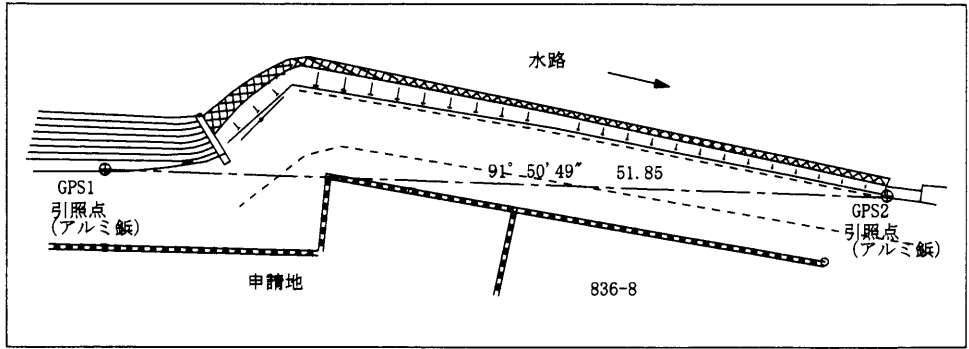
	X	Y
佐賀	30718.580	-68122.173
中原	38562.125	-51703.349
福岡八女	22915.198	-40586.972

基準点座標

点名	X座標	Y座標
GPS1	29450.801	-60492.688
GPS2	29449.130	-60440.867



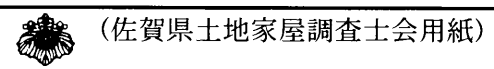
引照点概略図



令和元年7月4日 測量

作成者 土地家屋調査士 佐賀市金立町大字千布4313番地3 石丸 義博  
 平成 元 年 7 月 10 日 作成

申請人 株式会社トーヨーハウジング 代表取締役 吉岡 政弘  
 縮尺 1/500



地番	837-5、 837-8 ないし837-13	<b>地積測量図</b> <span style="border: 1px solid black; border-radius: 50%; padding: 2px;">2/2</span>
土地の所在	神崎市千代田町境原字七本松	

座標求積表 ※ 2系の世界測地系で測量

地番	A 837-5				
NO	境界標の種類	X <sub>n</sub>	Y <sub>n</sub>	X <sub>n</sub> ・(Y <sub>n+1</sub> -Y <sub>n-1</sub> )	距離
KY4	金属標	29446.450	-60506.221	326708.362750	14.55
KY3	金属標	29445.902	-60496.397	529378.426156	9.84
YY2	プラスチック杭	29445.713	-60488.243	196461.797136	8.16
GG19	金属標	29430.240	-60489.725	-566502.689760	15.54
YY1	金属標	29431.954	-60507.492	-485509.513184	17.85
				倍面積	536.383098
				面積	268.1915490
				地積	268.19 m <sup>2</sup>

地番	B 837-8				
NO	境界標の種類	X <sub>n</sub>	Y <sub>n</sub>	X <sub>n</sub> ・(Y <sub>n+1</sub> -Y <sub>n-1</sub> )	距離
YY1	金属標	29431.954	-60507.492	536161.906018	5.00
GG19	金属標	29430.240	-60489.725	476328.434400	17.85
GG18	金属標	29413.815	-60491.307	-538184.573055	16.50
GG13	金属標	29415.419	-60508.022	-459733.583551	16.79
GG12	金属標	29426.884	-60506.936	2354.150720	11.52
KY7	金属標	29426.978	-60507.942	-16361.399768	1.01
				倍面積	564.934764
				面積	282.4673820
				地積	282.46 m <sup>2</sup>

地番	C 837-9				
NO	境界標の種類	X <sub>n</sub>	Y <sub>n</sub>	X <sub>n</sub> ・(Y <sub>n+1</sub> -Y <sub>n-1</sub> )	距離
KY7	金属標	29426.978	-60507.942	96608.768774	25.48
GG12	金属標	29426.884	-60506.936	-2354.150720	1.01
GG13	金属標	29415.419	-60508.022	-72656.084930	11.52
GG14	金属標	29400.984	-60509.406	17934.600240	14.50
GG15	金属標	29398.743	-60507.412	427986.900594	3.00
GG16	金属標	29398.473	-60494.848	435920.557644	12.57
GG17	金属標	29400.479	-60492.584	104107.096139	3.02
GG18	金属標	29413.815	-60491.307	84094.097085	13.40
GG19	金属標	29430.240	-60489.725	90174.255360	16.50
YY2	プラスチック杭	29445.713	-60488.243	221196.196056	15.54
YY3	プラスチック杭	29445.573	-60482.213	143193.821499	6.03
GG20	金属標	29433.270	-60483.380	-80411.693640	12.36
GG22	金属標	29417.134	-60484.945	-80897.118500	16.21
GG26	金属標	29404.724	-60486.130	26581.870496	12.47
GG25	金属標	29402.552	-60484.041	490228.749496	3.01
YK6	プラスチック杭	29402.498	-60469.457	421690.626316	14.58
KA1	金属標	29399.494	-60469.699	-384310.185568	3.01
KY12		29399.542	-60482.529	-383840.420352	12.83
KY11		29397.099	-60482.755	-819444.134625	2.45
KY10		29397.511	-60510.404	-807373.242104	27.65
KY9		29401.604	-60510.219	72386.749048	4.10
				倍面積	817.258308
				面積	408.6291540
				地積	408.62 m <sup>2</sup>

地番	D 837-10				
NO	境界標の種類	X <sub>n</sub>	Y <sub>n</sub>	X <sub>n</sub> ・(Y <sub>n+1</sub> -Y <sub>n-1</sub> )	距離
GG13	金属標	29415.419	-60508.022	532389.668481	14.50
GG18	金属標	29413.815	-60491.307	454090.475970	16.79
GG17	金属標	29400.479	-60492.584	-104107.096139	13.40
GG16	金属標	29398.473	-60494.848	-435920.557644	3.02
GG15	金属標	29398.743	-60507.412	-427986.900594	12.57
GG14	金属標	29400.984	-60509.406	-17934.600240	3.00
				倍面積	530.989834
				面積	265.4949170
				地積	265.49 m <sup>2</sup>


地番	E 837-11				
NO	境界標の種類	X <sub>n</sub>	Y <sub>n</sub>	X <sub>n</sub> ・(Y <sub>n+1</sub> -Y <sub>n-1</sub> )	距離
YY3	プラスチック杭	29445.573	-60482.213	141162.076962	12.36
P2	プラスチック杭	29445.489	-60478.586	122110.442883	3.63
KY1	金属標	29450.545	-60478.066	388334.886370	5.08
K5	金属標	29448.332	-60465.400	329173.455096	12.86
YK4	金属標	29431.676	-60466.888	-529181.534480	16.72
GG20	金属標	29433.270	-60483.380	-451064.862750	16.57
				倍面積	534.464081
				面積	267.2320405
				地積	267.23 m <sup>2</sup>

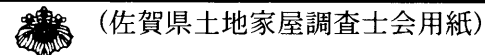
地番	F 837-12				
NO	境界標の種類	X <sub>n</sub>	Y <sub>n</sub>	X <sub>n</sub> ・(Y <sub>n+1</sub> -Y <sub>n-1</sub> )	距離
GG20	金属標	29433.270	-60483.380	531476.556390	16.21
YK4	金属標	29431.676	-60466.888	443888.537432	16.57
YK5	金属標	29415.552	-60468.298	-531156.622464	16.19
GG22	金属標	29417.134	-60484.945	-443669.214988	16.72
				倍面積	539.256370
				面積	269.6281850
				地積	269.62 m <sup>2</sup>

地番	G 837-13				
NO	境界標の種類	X <sub>n</sub>	Y <sub>n</sub>	X <sub>n</sub> ・(Y <sub>n+1</sub> -Y <sub>n-1</sub> )	距離
GG22	金属標	29417.134	-60484.945	524566.333488	12.47
YK5	金属標	29415.552	-60468.298	455588.069376	16.72
YK6	プラスチック杭	29402.498	-60469.457	-462883.526014	13.11
GG25	金属標	29402.552	-60484.041	-490228.749496	14.58
GG26	金属標	29404.724	-60486.130	-26581.870496	3.01
				倍面積	460.256858
				面積	230.1284290
				地積	230.12 m <sup>2</sup>

総合計面積 1991.7716565 m<sup>2</sup>

令和元年7月4日 測量

作成者 土地家屋調査士 佐賀市金立町大字千布4313番地3  
 石丸 義博  令和元年7月10日作成)



申請人 株式会社トーヨーハウジング  
 代表取締役 吉岡 政弘  
 縮尺 1/