

地番 838-1, B 838-4, 838-5  
 土地の所在 神崎市千代田町下西字五本松

### 地積測量図

座標求積表 ※2系の日本測地系で測量

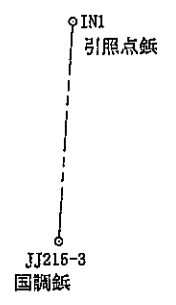
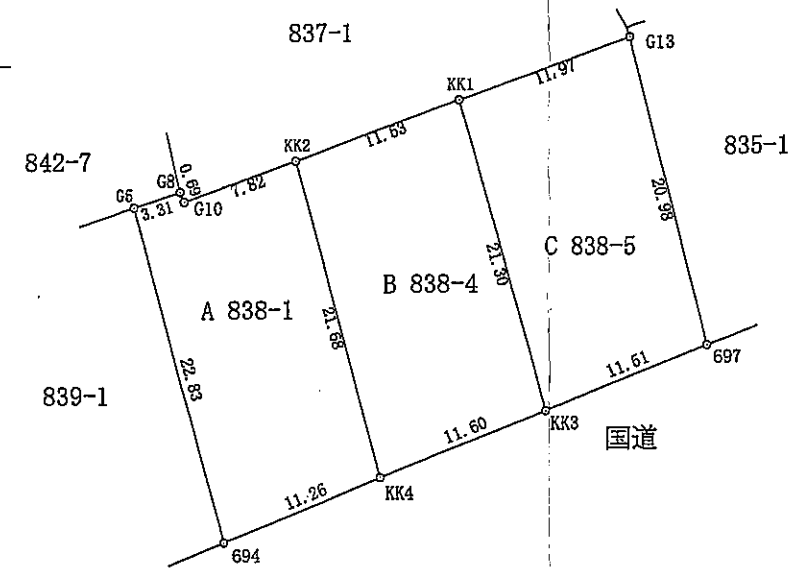
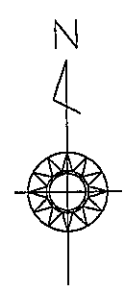
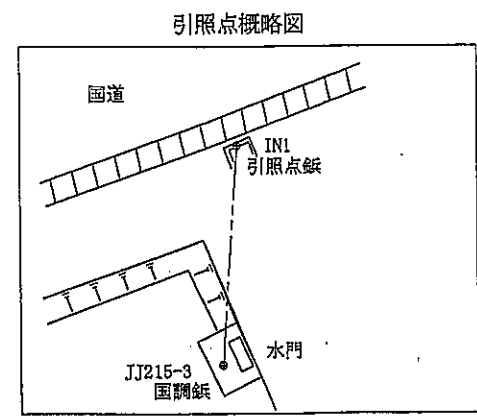
地番	A 838-1				
NO	境界標の種類	X <sub>n</sub>	Y <sub>n</sub>	X <sub>n</sub> · (Y <sub>n+1</sub> - Y <sub>n-1</sub> )	距離
G5	金属標	28703.763	-60894.236	-74945.525193	22.83
G8	金属標	28704.795	-60891.091	97280.550255	3.31
G10	金属標	28704.149	-60890.847	218266.348996	0.69
KK2	金属標	28706.800	-60883.487	368279.537200	7.82
KK4	プラスチック杭	28685.822	-60878.018	-143228.309246	21.68
694	金属標	28681.667	-60888.480	-465159.275406	11.26
				倍面積	493.326606
				面積	246.6633030
				地積	246.66 m <sup>2</sup>

地番	B 838-4				
NO	境界標の種類	X <sub>n</sub>	Y <sub>n</sub>	X <sub>n</sub> · (Y <sub>n+1</sub> - Y <sub>n-1</sub> )	距離
KK2	金属標	28706.800	-60883.487	154385.170400	21.68
KK1	金属標	28710.706	-60872.640	466520.261794	11.53
KK3	プラスチック杭	28690.103	-60867.238	-154295.373934	21.30
KK4	プラスチック杭	28685.822	-60878.018	-466115.921678	11.60
				倍面積	494.136582
				面積	247.0682910
				地積	247.06 m <sup>2</sup>

地番	C 838-5				
NO	境界標の種類	X <sub>n</sub>	Y <sub>n</sub>	X <sub>n</sub> · (Y <sub>n+1</sub> - Y <sub>n-1</sub> )	距離
KK1	金属標	28710.706	-60872.640	168216.026454	21.30
G13	金属標	28714.762	-60861.379	462393.812486	11.97
697	金属標	28694.353	-60856.537	-168120.214227	20.98
KK3	プラスチック杭	28690.103	-60867.238	-461996.728609	11.51
				倍面積	492.896104
				面積	246.4480520
				地積	246.44 m <sup>2</sup>

総合計面積 740.1796460 m<sup>2</sup>

引照点・境界点表		
	IN1 器械点	JJ215-3 後視点
X座標	28673.816	28659.418
Y座標	-60882.801	-60883.930
方向角	184° 29' 01"	距離 14.44
境界点	観測角	距離
G5	154° 37' 03"	32.06
G8	160° 32' 06"	32.07
G10	160° 39' 38"	31.38
KK2	174° 19' 30"	32.99
KK1	190° 54' 58"	33.26
G13	203° 08' 02"	46.21
697	227° 29' 35"	33.34
KK3	219° 12' 51"	22.53
KK4	197° 14' 17"	12.92
694	139° 38' 11"	9.69



基準点座標			
点名	X座標	Y座標	標高
JJ215-3	28659.418	-60883.930	0.000
JJ214-2	28755.905	-60834.279	0.000

平成30年11月29日 測量

作成者 土地家屋調査士 佐賀市金立町大字千布4313番 石丸 義博 (平成 30 年 11 月 30 日 作成)

申請人 株式会社トーヨーハウジング 代表取締役 : 吉岡 政弘

縮尺 1/500